



Höhlenkataster Fränkische Alb

Katasterinformation 22



Majorshöhle (syn. Krämersloch) C 188, Foto: B. Hilpert, 2025.

Für das Jahr 2025 kann wieder eine rege Tätigkeit in unserem Karst und damit auch im Höhlenkataster verzeichnet werden. Es stand wie immer die Neu-Aufnahme von Höhlen und das Abarbeiten der V-Objekte im Vordergrund. Es wurden zahlreiche neue Objekte gemeldet. Es sind 52 Neuzugänge zu verzeichnen, von denen nur 10 in den Vorkataster kamen. Dank fleißiger Bearbeitung von V-Objekten sind nun insgesamt 4197 "Nummern" vergeben, und damit abzüglich miteinander verbundener Höhlen sowie künstlicher Objekte wie Keller in den Karstgebieten A-M 4084 Höhlen registriert! Hinzu kommen noch 921 X-Objekte. Zum Ersten Mal seit 2010 ist die Anzahl der V-Objekte wieder unter 600 gesunken, mit dem 01.01.2026 stehen wir bei 584!

Allen Höhlenforschern und -forscherinnen, die Daten einreichten, einen herzlicher Dank dafür!
So macht Arbeiten Spaß.

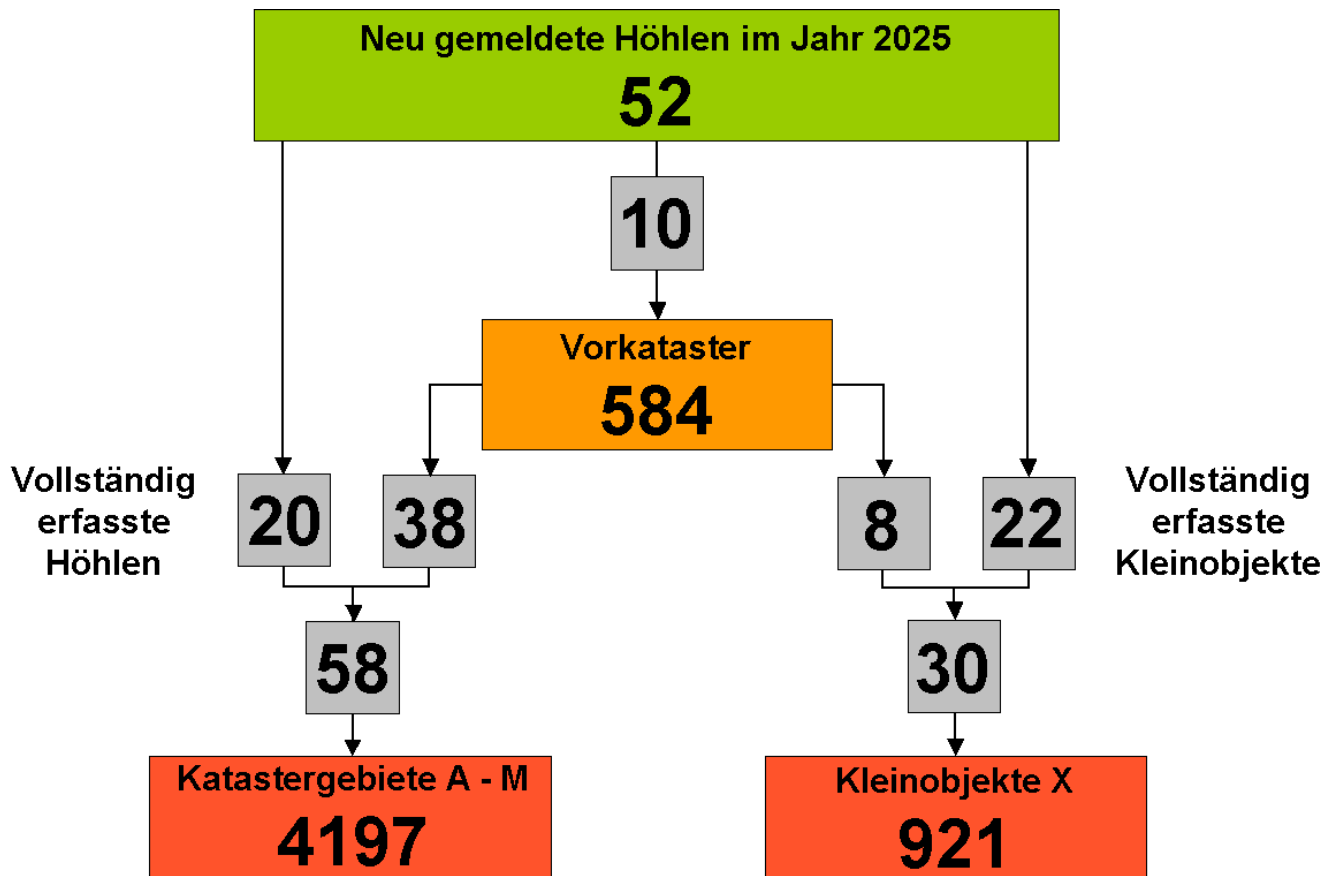
Des weiteren wurden auch fehlende Pläne, Fotos und Literatur zu schon bekannten Höhlen eingereicht, so dass sich unsere Daten Stück für Stück weiter vervollständigen.

Wie üblich, gab es auch zahlreiche Anfragen zu Einzelobjekten oder Gebieten, deren Bearbeitung einen nicht unwesentlichen Anteil an Zeit kostete.

Wir haben auch dieses Jahr wieder eine aktuelle Statistik für Euch erstellt.

Riesenhöhlen haben wir nach wie vor nur eine in der Frankenalb, das ist die Mühlbachquellhöhle. Hier ist die 11 km-Marke geknackt!
Bei den Mittel- und Großhöhlen hat sich praktisch nichts verändert seit letztem Jahr, den Hauptzuwachs gibt es bei den Kleinhöhlen.

Wir danken allen für die ertragreiche und vertrauensvolle Zusammenarbeit!
Brigitte und Christof



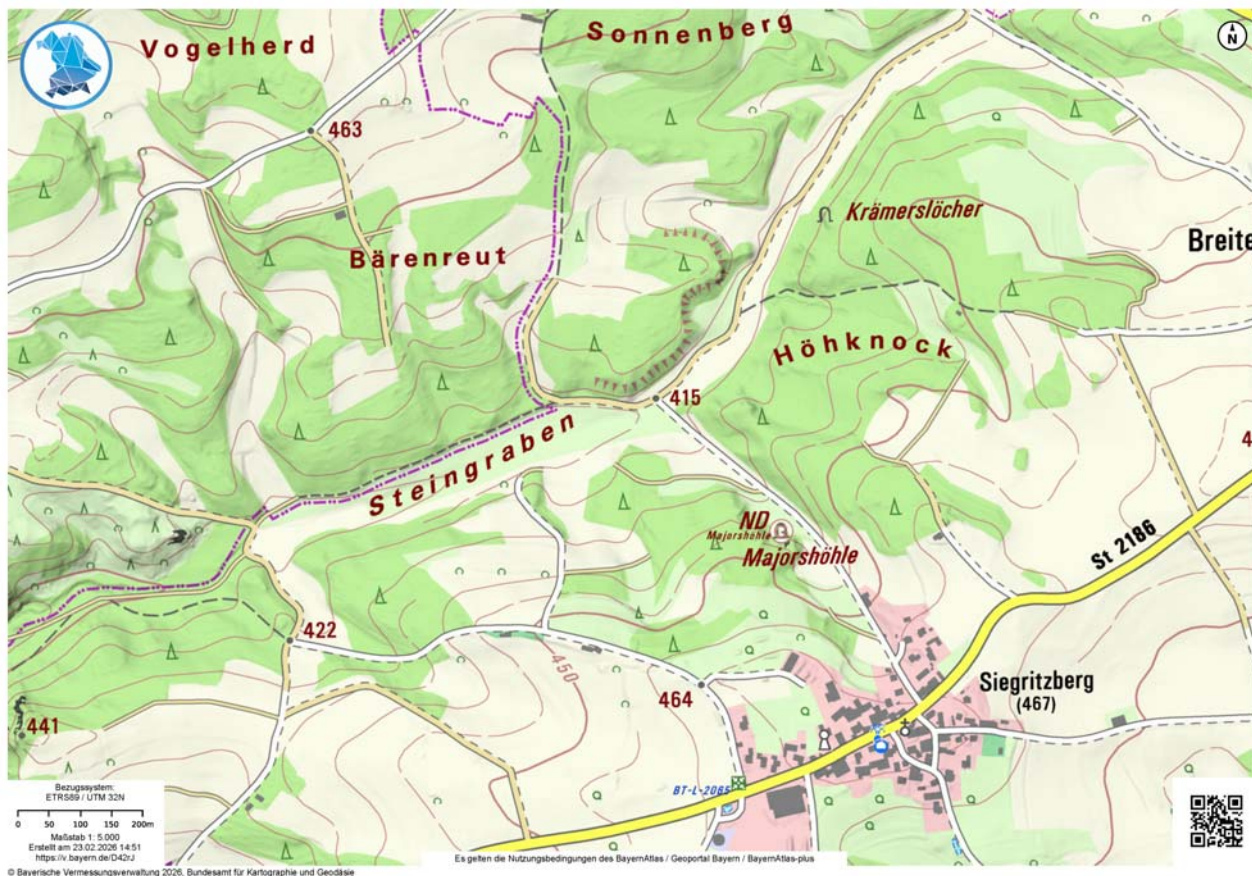
Die aktuelle Statistik des HFA, Stand 01.01.2026.

Karstgebiet		Anzahl Kat.-Nr.	Anzahl Höhlen	letzte vergebene Kat.-Nr.	Riesenhöhlen ≥ 5000 m	Großhöhlen ≥ 500 m	Mittelhöhlen ≥ 50 m	Kleinhöhlen < 50 m	Künstl. Objekte
A	Königstein	790	776	A 704	0	6	57	713	9
B	Pottenstein	424	408	B 358	0	1	20	387	2
C	Hollfeld	673	662	C 521	0	4	33	625	6
D	Betzenstein	1147	1115	D 917	0	4	51	1060	20
E	Alfeld	164	152	E 141	0	1	4	147	9
F	Velburg	231	224	F 209	0	1	18	205	1
G	Burglengenfeld	62	60	G 52	0	2	4	54	1
H	Hemau	162	157	H 149	1	2	17	138	2
I	Altmannstein	320	314	I 279	0	2	16	296	2
K	Titting	96	90	K 83	0	1	7	82	4
L	Monheim	69	67	L 60	0	0	2	65	0
M	Nördlingen	59	59	M 46	0	0	1	58	0
Summe *		4197	4084		1	24	230	3830	56

* Da bei verbundenen Höhlen nur das Hauptobjekt berücksichtigt wird, stimmt die Summe der letzten fünf Spalten nicht mehr mit der Anzahl der Kat.-Nr. überein.

Falsche Positionsangaben von Höhlen im Bayernatlas

Im Zuge der Bearbeitung einiger V-Objekte im Steingraben bei Siegritzberg wurde festgestellt, dass die Lage der Majorshöhle (C 188, Geotop und Naturdenkmal) in Karten wie dem Bayernatlas falsch eingetragen ist.

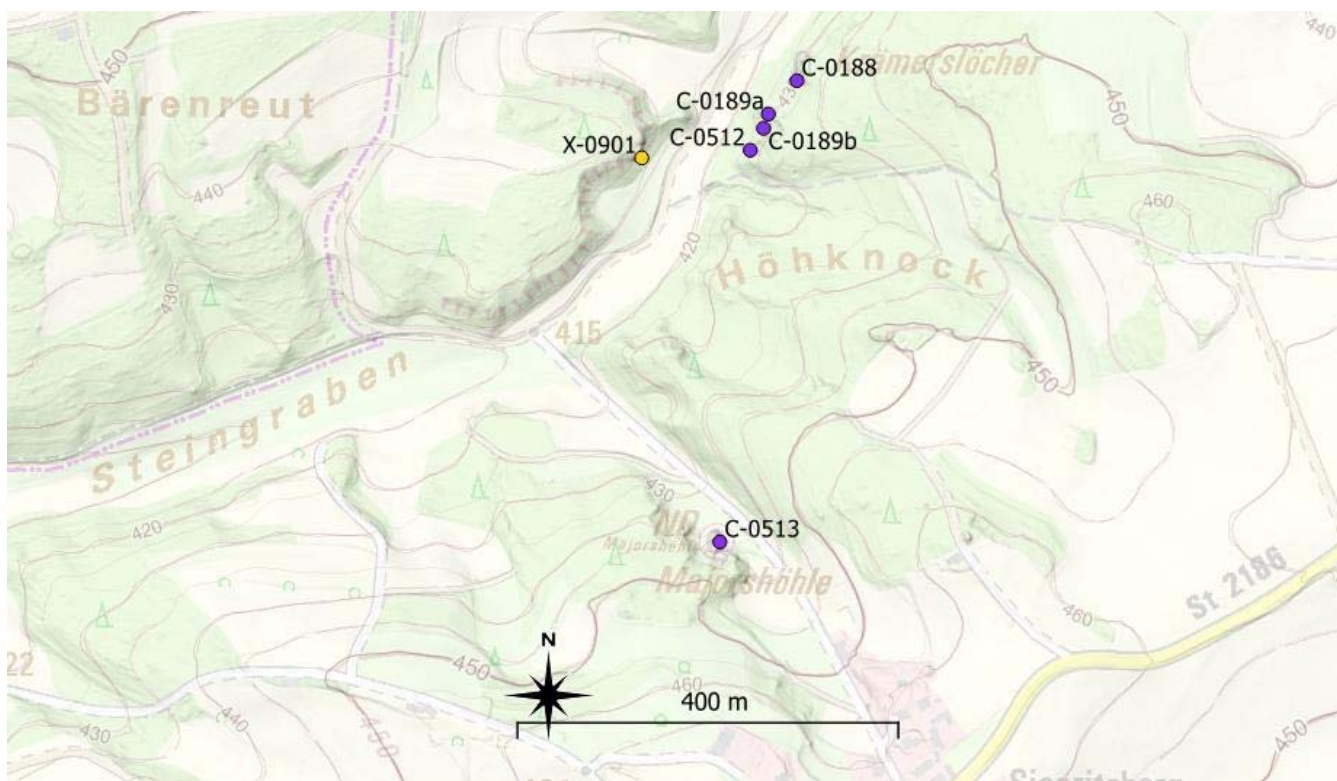


© Bayerische Vermessungsverwaltung 2026, Bundesamt für Kartographie und Geodäsie.

Die Majorshöhle ist sowohl Geotop (472R047) als auch Naturdenkmal. Im Bayernatlas ist diese Höhle in einem Seitental des Steingrabens verzeichnet.

Tatsächlich liegt sie aber weiter nördlich im Bereich des Steingrabens.

Die korrekte Lage sieht folgendermaßen aus:



Auszug aus dem HFA, mit Hintergrundkarte (Bayerische Vermessungsverwaltung 2026) und DGM, dargestellt im QGIS.

Im Zuge der Bearbeitung dieses Gebietes konnten die beiden V-Objekte (V 521 und V 522) geklärt werden. Es handelt sich um Beschreibungen ein und desselben Objektes, ein Ensemble eines kleinen Abris, dem gleich "um die Ecke" eine kleine Spaltenhöhle folgt. Sie wurden unter X 901 "Abri mit Höhle" zusammengefasst.



Felswand mit Abri und Spaltenhöhle, X 901; Foto:
E. Wunderlich, 1977.



Spaltenhöhle, Foto. B. Hilpert,
2025.

Außerdem wurden zwei neue Höhlen entdeckt.

Die C 512 Spaltenhöhle



C 512, Spaltenhöhle; Foto: B. Hilpert, 2025.

ist ein kurzer Spaltengang mit 5m GGL, der am Zustieg einen möglicherweise künstlichen Steinhaufen enthält. Laut den Angaben im Katalog der Gabriel Max- Sammlung wurde in diesem Objekt (Nr. 127 laut Katalog) auch 1898 gegraben.

Die C 513 Steingraben-Grotte

wurde an der Stelle entdeckt, an der sich die Majorshöhle angeblich befunden haben soll. Sie ist ebenfalls 5m lang und ein abbiegender kleiner Felsgang, der über eine kleine Stufe zu erklettern ist.



C 513 Steingraben-Grotte; Foto: B. Hilpert, 2025.

Die falsche Lageangabe der Majorshöhle wurde von uns bei der Datenstelle für Geotope sowie dem zuständigen Landratsamt (Naturdenkmal) gemeldet.

Von der Geotop-Stelle liegt bereits eine Rückmeldung vor, die Korrektur wurde vorgenommen und wird beim nächsten Karten-Update in ca. 4 Wochen eingepflegt.

Seitens des Landratsamtes gibt es noch keine Rückmeldung.

Wenn Euch falsche Karteneinträge bei Geotop-Höhlen oder Naturdenkmal-Höhlen auffallen, könnt Ihr uns diese gerne melden!

Wir bemühen uns dann um eine Korrektur.

Eine Übersicht zu den Höhlen, bei denen Fotos oder Pläne fehlen, gibt es natürlich auch wieder. Da 2025 vor allem V-Objekte bearbeitet wurden, hat sich bei den fehlenden Plänen schon bestehender Nummern allerdings kaum etwas geändert.

Übersicht über fehlende Pläne und Fotos, Stand 01.01.2026

Plan vorhanden +, fehlend -, Foto vorhanden +, fehlend -

Gebiet A - Königstein:

HFA-Nr.	P	F	HFA-Nr.	P	F	HFA-Nr.	P	F	HFA-Nr.	P	F	HFA-Nr.	P	F
A 144b	-	+	A 144d	-	+	A 163	-	-	A 196	-	+	A 268	-	+
A 277	-	+	A 281	-	+	A 323	-	+	A 336b	-	+	A 345	-	+

Gebiet B - Pottenstein:

HFA-Nr.	P	F	HFA-Nr.	P	F	HFA-Nr.	P	F	HFA-Nr.	P	F	HFA-Nr.	P	F
B 3a	-	+	B 7	-	+				B 30	-	+	B 33a	-	+
B 43	-	+	B 46	-	+	B 50	-	+	B 51	-	+	B 52a	-	+
B 52b	-	+	B 52c	-	+	B 57a	-	+	B 57b	-	+	B 57c	-	-
B 57d	-	-	B 57e	-	+	B 57f	-	-	B 58	-	+	B 59	-	+
B 61c	+	-	B 64	-	+	B 67	-	+	B 69	-	+	B 71	-	+
B 88	-	+	B 90a	-	+	B 90b	-	+	B 94b	-	+	B 96a	-	+
B 96b	-	+	B 96c	-	+	B 101a	-	+	B 101b	-	+			
B 112b	+	-	B 116	-	+	B 118e	-	+	B 118f	-	+	B 128a	-	+
B 128b	-	-	B 128c	-	-	B 130a	-	+	B 130b	-	-	B 131	-	+
B 132	-	+	B 147c	-	+	B 150	-	+	B 150b	-	+	B 162b	+	-
			B 184c	+	-	B 188	+	-	B 193	+	-			

Katasterleiche:

B 38, B 62, B 127

Gebiet C - Hollfeld:

HFA-Nr.	P	F	HFA-Nr.	P	F	HFA-Nr.	P	F	HFA-Nr.	P	F	HFA-Nr.	P	F
C 27	-	+	C 28	-	+	C 29m	-	+	C 29n	-	+	C 29o	-	+
C 31	-	+	C 35 a-r	-	+	C 42	-	+	C 43	-	+	C 43a	-	+
C 50a	-	+	C 50c	-	+	C 51	-	+	C 61	-	+	C 66	-	+
C 67b	-	+	C 67f	-	+	C 75a	-	+	C 75b	-	+	C 75d	-	+
C 78	-	+	C 80	-	+	C 84	-	+	C 90	-	+	C 90a	-	+
C 91a	-	+	C 91b	-	+	C 92	-	+	C 94a	-	+	C 94b	-	+
C 94c	-	+	C 94e	-	+	C 94f	-	+	C 97	-	+	C 98	-	+
C 99	-	+	C 100a	-	+	C 100b	-	+	C 101	-	+	C 102	-	+
C 107	-	+	C 108	-	+	C 108a	-	+	C 108b	-	+	C 108c	-	+
C 109	-	+	C 113a	-	+	C 113b	-	+	C 115a	-	+	C 115b	-	+
C 115c	-	+	C 117	-	+	C 123b	-	-	C 126	-	+	C 127a	-	+
C 127b	-	+	C 128	-	+	C 130b	-	+	C 133	-	+	C 136	-	+
C 137	-	+	C 138	-	+	C 138a	-	+	C 140	-	+	C 141a	-	+
C 141b	-	+	C 141c	-	+	C 141d	-	+	C 142	-	+	C 144	-	+
C 145	-	+	C 146a	-	+	C 146b	-	+	C 147	-	+	C 149	-	+
C 151b	-	+	C 151c	-	+	C 152	-	+	C 153a	-	+	C 153b	-	+
C 157	-	+	C 158	-	+	C 160	-	+	C 162	-	+	C 164a	-	+
C 164b	-	+	C 168b	-	+	C 169b	-	+	C 170a	-	+	C 171	-	+
C 176	-	+	C 179	-	+	C 184	-	+	C 189a	-	+	C 189b	-	+
C 191a	-	+	C 191b	-	+	C 191c	-	+	C 192a	-	+	C 192b	-	+
C 193	-	+	C 194	-	+	C 195	-	+	C 196	-	+	C 202a	-	+
C 202b	-	+	C 203a	-	+	C 203b	-	+	C 206	-	+	C 207a	+	-
C 207b	-	-	C 208	-	+	C 209a	-	+	C 209b	-	+	C 209c	-	+
C 209d	-	+	C 210	-	+	C 214b	-	+	C 215	-	+	C 216	-	+
C 217	-	+	C 222	-	+	C 223	-	+	C 226	-	+	C 231b	-	+
C 232	-	+	C 233	-	+	C 235	-	+	C 240	-	+	C 242	-	+
C 249	+	-	C 250a	-	+	C 250b	-	+	C 251a	-	-	C 251b	-	+
C 252	-	+	C 261	-	+	C 263	-	+	C 264	-	+	C 272	-	+
C 279b	-	+	C 283	-	+	C 286	-	+	C 323	-	+	C 329	-	+
C 330	-	+	C 337	-	+	C 338	-	+	C 339	-	+	C 342	-	+
C 343	-	+	C 344	+	-	C 345a	-	+	C 345b	-	+	C 346b	-	+
C 350	-	-	C 351a	-	+	C 351b	-	+	C 353	-	+	C 364	-	+
C 366	-	+	C 379a	-	+	C 379b	-	+	C 379c	-	-	C 387c	-	+
C 387e	-	+	C 388a	-	+	C 388b	-	+	C 388c	-	+	C 389b	-	+

Katasterleiche:
C 65, C 207c

Gebiet D - Betzenstein:

HFA-Nr.	P	F	HFA-Nr.	P	F	HFA-Nr.	P	F	HFA-Nr.	P	F	HFA-Nr.	P	F
D 2d	-	+	D 2e	-	+	D 22b	-	+	D 29a	-	+	D 45	-	+
D 47a	-	+	D 47b	-	+	D 96	-	+	D 121e	+	-	D 123f	-	+
D 126b	-	+	D 128a	-	+	D 154	-	+	D 159a	-	+	D 159b	-	+
D 161a	-	+	D 161c	-	+	D 161d	-	+	D 161e	-	+	D 185	-	+
D 188b	-	+	D 188c	-	+	D 200	-	+	D 201a	-	+	D 201b	-	+
D 216a	-	+	D 216b	-	+	D 216c	-	+	D 216d	-	+			
D 226	-	+	D 227	-	+	D 229a	-	+	D 232	-	+	D 239	-	+
D 240	-	+	D 242c	-	+	D 243	-	+	D 245	-	+	D 247b	-	+
D 251	-	+	D 260	-	+	D 263a	-	+	D 264a	-	+	D 264b	-	+
D 273a	-	+	D 273b	-	+	D 274	-	+	D 276a	-	+	D 276b	-	+
D 276c	-	+	D 276d	-	+	D 276e	-	+	D 276f	-	+	D 277a	-	+
D 277b	-	+	D 278	-	+	D 280	-	+	D 282b	-	+	D 284b	-	+
D 287	-	+	D 288b	-	+	D 289	-	+				D 300	-	+
D 306	-	+	D 307	-	+	D 309	-	+	D 310	-	+	D 310a	-	+
D 311a	-	+	D 311b	-	+	D 311c	-	+	D 311d	-	+	D 311e	-	+
D 311f	-	+	D 311g	-	+	D 312	-	+	D 320	-	+	D 322	-	+
D 323	-	+	D 334	-	+	D 335b	-	+	D 337a	-	+	D 337b	-	+
D 337c	-	+	D 341	-	+	D 342	-	+	D 345	-	+	D 348c	-	+
D 348d	-	+	D 348e	-	+	D 348f	-	+	D 348g	-	+	D 348h	-	+
D 348i	-	+	D 349	-	+	D 350	-	+	D 353	-	+	D 361a	-	+
D 361b	-	+	D 366b	-	+	D 369	-	+	D 370	-	+	D 376a	-	+
D 376b	-	+	D 376c	-	+	D 382b	-	+	D 394	-	+	D 412	-	+
D 416	-	+	D 417a	-	+	D 417b	-	+	D 418	-	+	D 420	-	+
D 422	-	+	D 422b	-	+	D 423	-	+	D 424	-	+	D 425	-	+
D 427	-	+	D 428b	-	+	D 437c	-	+	D 445a	-	+	D 445b	-	+
D 469	-	+	D 470	-	+	D 472	-	+	D 475b	-	+	D 478	-	+
D 480	-	+	D 483	-	+	D 487f	-	+	D 497	-	+	D 499a	-	+
D 499b	-	+	D 499c	-	+	D 499d	-	+	D 499e	-	+	D 499f	-	+
D 500b	-	+	D 512d	-	+	D 512f	-	+	D 517	-	+	D 519d	-	+
D 530p	-	+	D 530q	-	+	D 530s	-	-				D 330	-	+

Katasterleiche:

D 27b, D 55, D 62, D 116, D 207, (D 216), D 225, D 266, D 272, D 294,
D 303, D 305, D 308

Gebiet E - Alfeld:

HFA-Nr.	P	F	HFA-Nr.	P	F	HFA-Nr.	P	F	HFA-Nr.	P	F	HFA-Nr.	P	F
E 50a	-	+	E 53	-	+	E 80	-	+	E 92	-	+			

Gebiet F - Velburg:

HFA-Nr.	P	F	HFA-Nr.	P	F	HFA-Nr.	P	F	HFA-Nr.	P	F	HFA-Nr.	P	F
F 12	-	+	F 30a	-	+	F 30b	-	+	F 31	-	+	F 51a	-	+
F 51b	-	+	F 71	-	+	F 78	-	+	F 83	-	+	F 84	-	+
F 90	-	+	F 98a	-	+	F 98b	-	+	F 98c	-	+			

Katasterleiche:

F 27a, F 27b, F 103, F 108

Gebiet G - Burglengenfeld:

HFA-Nr.	P	F	HFA-Nr.	P	F	HFA-Nr.	P	F	HFA-Nr.	P	F	HFA-Nr.	P	F
G 8	-	+	G 29b	+	-									

Katasterleiche:

G 3

Gebiet H - Hemau:

HFA-Nr.	P	F	HFA-Nr.	P	F	HFA-Nr.	P	F	HFA-Nr.	P	F	HFA-Nr.	P	F
H 5	-	-	H 28	+	-	H 34	-	+	H 35	-	+	H 37a	-	+
H 41b	+	-	H 47	-	+	H 54	-	+	H 73	-	+			

Katasterleiche:

H 15, H 19a, H 19b, H 32, H 33a, H 33b

H 16: ausgeforscht, keine Zuordnung mehr möglich

Gebiet I - Altmannstein:

HFA-Nr.	P	F	HFA-Nr.	P	F	HFA-Nr.	P	F	HFA-Nr.	P	F	HFA-Nr.	P	F
I 8	-	+	I 14	-	+	I 17a	-	+	I 17b	-	+	I 20f	+	-
I 28	-	+	I 36b	-	+	I 36c	-	+	I 40	-	+	I 41	-	+
I 42	-	-	I 51	-	+	I 55a	-	+	I 67	-	+	I 74	-	+
I 75	-	+	I 78	-	-	I 82	-	+	I 87	-	+	I 91	-	+
			I 153	+	-	I 154	+	-						

Katasterleiche:

I 18, I 23, I 27a, I 27b, I 29, I 30, I 31, I 32, I 33, I 34a, I 34b, I 35, I 38, I 48, I 49, I 57, I 58, I 63, I 79

Gebiet K - Titting:

HFA-Nr.	P	F	HFA-Nr.	P	F	HFA-Nr.	P	F	HFA-Nr.	P	F	HFA-Nr.	P	F
K 17	-	+	K 22	-	+	K 28	-	-	K 34	-	+	K 35	-	+

Katasterleiche:

K 4, K 19, K 38, K 40b

Gebiet L - Monheim:

HFA-Nr.	P	F	HFA-Nr.	P	F	HFA-Nr.	P	F	HFA-Nr.	P	F	HFA-Nr.	P	F
L 13	-	+	L 26b	+	-									

Katasterleiche:

L 17, L 19, L 20, L 22

Gebiet M - Nördlingen:

HFA-Nr.	P	F	HFA-Nr.	P	F	HFA-Nr.	P	F	HFA-Nr.	P	F	HFA-Nr.	P	F
M 9	-	+	M 26	-	+									

Mit Sorgfalt zusammengestellt, Irrtümer aber trotzdem nicht ausgeschlossen.